


BIURO RADY MIEJSKIEJ  
w KOŁE  
62-600 Koło, Stary Rynek 1  
tel. 63 26 27 544

SEKRETARIAT  
BURMISTRZA MIASTA KOŁA

26. 11. 2015

wpłynęło dn. ....

9/0



WYKONANIE  
25. 11. 2015

25. 11. 2015

Flp

Koło dn. 25 listopad 2015 r.

Mariusz Hanefeld

Radny Rady Miejskiej w Kole  
BR.0003.334.2015

Burmistrz Miasta Koła


Pan Stanisław Maciaszek

## INTERPELACJA


W sprawie stanu realizacji zadań finansowych wynikających z planu wydatków majątkowych na 2015 rok. Stan niżej wymienionych zadań na dzień 25.11.2015 r. oraz możliwości ich zrealizowania w Br.

1. Przebudowa drogi powiatowej nr 3470P na odcinku ul. Sienkiewicza (150 tyś).
2. Przebudowa ul. Grodzkiej w Kole (150 tyś).
3. Budowa drogi nowoprojektowanej w Kole (50 tyś).
4. Zakup i montaż baterii kondensatorów w Szkole Podstawowej Nr 5. (12 300).
5. Wykupy gruntów.
6. Wykonanie oświetlenia ul. Opałki przy Spółdzielni Mieszkaniowej (42 500).

Z poważaniem



Mariusz Hanefeld



**Burmistrz Miasta Koła**  
62-600 Koło, ul. Stary Rynek 1  
tel.: 632720810, 632723311; fax: 632722984  
www.kolo.pl ; e-mail: burmistrz@kolo.pl

RADA MIEJSKA

16.12.2015 Fg

OZ.0003.124.2015

Koło, dnia 16 grudnia 2015 r.

obr. BR.0003.124.2015

**Pan**

**Mariusz Hanefeld**

**Radny Rady Miejskiej w Kole**

W odpowiedzi na interpelacje złożone przez Pana na XVI Sesji Rady Miejskiej w Kole w dniu 25 listopada 2015 r. informuję, że:

1. Zadanie jest w trakcie realizacji, planowane rozliczenie środków do 30.12.2015r.
2. Zadanie nie będzie realizowane w 2015r. z powodu braku uzgodnień z Konserwatorem Zabytków.
3. Zadanie nie będzie realizowane w 2015 r. z powodu przedłużającej się procedury uzgodnień dokumentacji projektowej z Energa Operator S.A.
4. W byłej Szkole Podstawowej nr 5 (obecnie Zespole Szkół nr 2) już zakupiono i zamontowano baterie kondensatorów (protokół odbioru 30.06.2015r.). Montaż przedmiotowych baterii kondensatorów pozwolił wyeliminować opłaty za moc bierną indukcyjną. Miesięczne oszczędności z tego tytułu wynoszą ok 2000,00 zł brutto.
5. W roku 2015 przeprowadzono postępowania dotyczące wykupu gruntów położonych w Kole w rejonie ulicy Piaski przeznaczonych pod budowę tej ulicy.  
Po wyrażeniu zgody przez Radę Miejską w Kole w wyniku negocjacji dokonano wykupu:
  - działek nr 26/1 i 30/1 ark. mapy 15 - za kwotę 23 495,00 zł
  - działki zabudowanej nr 29/2 ark. mapy 15 – za kwotę 182 316,09 zł
  - działki nr 17/2 akr. mapy 15 – za kwotę 56 810,00 zł

- działki nr 25 ark. mapy 15 – za kwotę 31 220,00 zł
- działki 19/6 ark. mapy 15 – za kwotę 16 080,00 zł

W związku z zakończonym w Starostwie Powiatowym w Kole postępowaniem o wywłaszczenie nieruchomości oznaczonej nr geodezyjnymi działek 5/4, 5/7, 5/10, 10/5, 10/11, 10/16 ark. mapy 47 o łącznej pow. 0,2424 ha, położonych w rejonie ulic Bursztynowej, Żeromskiego, stanowiących własność osób fizycznych, dokonano wypłaty odszkodowania w wysokości 125 600,00 zł.

#### **Zadania, które zostały do zrealizowania:**

W przypadku działek 4/1 i 5/1 ark. mapy 15 położonych przy ul. Piaski, Burmistrz Miasta Koła wystąpił z wnioskiem do Starosty Kolskiego o przeprowadzenie postępowania o wywłaszczenie z uwagi na fakt, iż przedmiotowe działki nie mają uregulowanego stanu prawnego.

Prowadzone są rozmowy z właścicielami działki 19/5 ark. mapy 15 położonej przy ul. Piaski w sprawie jej nabycia, co do wysokości odszkodowania.

Właścicielka działki 21/1 ark. mapy 15, położonej przy ul. Piaski, zaproponowała zamianę działki na działkę położoną przy ul. Cegielnianej. W chwili obecnej prowadzone jest postępowanie dotyczące podziału działki położonej przy ul. Cegielnianej. Po przeprowadzonym postępowaniu podziałowym, zostaną wznowione rozmowy na temat warunków nabycia przez Gminę Miejską Koło przedmiotowej działki.

Właściciel działki oznaczonej nr geodezyjnym 18/2 ark. mapy 36 położonej przy ul. Różanej nie wyraził zgody w roku 2013 na zaproponowaną przez ówczesnego Burmistrza Miasta Koła zamianę działki na działkę oznaczoną nr geodezyjnym 19/1 ark. mapy 36 stanowiącą własność Gminy Miejskiej Koło. W przyszłym roku wznowione zostaną rozmowy z właścicielem działki 18/2 ark. mapy 36 o warunkach i możliwości nabycia przez Gminę Miejską Koło przedmiotowej działki.

W chwili obecnej prowadzone jest postępowanie dotyczące podziału działki, położonej przy ul. Różanej, sprawa obecnie przygotowywana jest do przesłania do Samorządowego Kolegium Odwoławczego.

W kwestii wykupów gruntów pod budowę drogi – ul. Krokusową, uprzejmie informuję, że do ewentualnego wykupu pozostałaby część nieruchomości nr 14

(ark. Mapy 36). Pozostałe grunty pod budowę ul. Krokusowej zostały wykupione w latach poprzednich.

6. Zadanie wykonania oświetlenia ul. Opalki przy Spółdzielni Mieszkaniowej jest w trakcie realizacji. Zgodnie z umową termin zakończenia inwestycji to dzień 15.12.2015 r.

Do wiadomości :

Pan Artur Szafrński

Przewodniczący Rady Miejskiej w Kole

  
**BURMISTRZ**  
*Stanisław Maciaszek*